

Au fil du Doron dans la vallée des Belleville

Route : 3 km | Piste forestière : 23 km

⚠ Passage(s) délicat(s) : 1 (si extension vers Lac du Lou).

En suivant le fil du Doron vous percevrez les mutations profondes de la vallée des Belleville, où les hameaux pittoresques côtoient les plus grandes stations de ski. Au départ de Saint-Martin de Belleville, petits ruisseaux, hameaux, moulins à eau, stations et lacs de montagne jalonnent votre trajet.

Pour les amoureux de la balade, le Plan de l'Eau des Bruyères est idéal pour un pique-nique avec des enfants. Pour les plus courageux, amorcez la montée jusqu'au lac du Lou, un lac d'altitude situé à 2 005m et profitez d'une pause gourmande au refuge (3,5km et 280m de dénivelé positif).

🐕 TROUPEAUX ET CHIENS DE PROTECTION

Vous rencontrerez peut-être des chiens de protection des troupeaux. Descendez du vélo et marchez à côté. Contournez le troupeau et éloignez-vous progressivement et calmement



Along the River Doron in the Belleville Valley

Tarmac road: 3 km | Woodland trail: 23 km

⚠ Difficult stretch(es) : 1 (if extension to Lac du Lou).


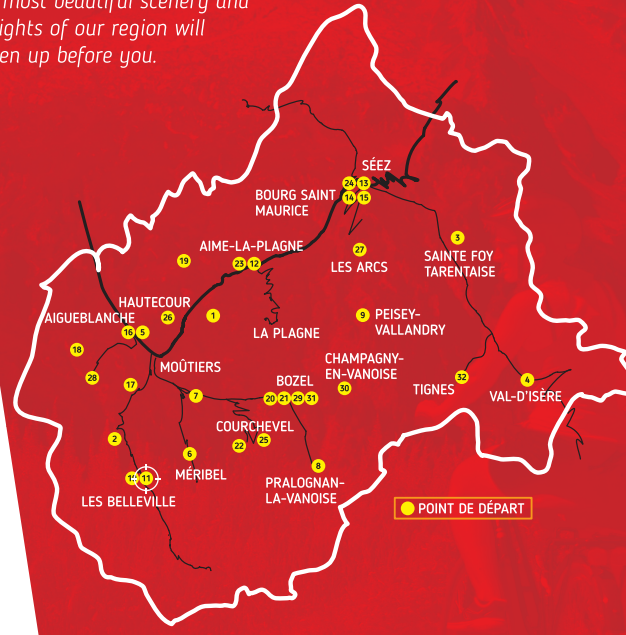
As you follow the River Doron you'll notice just how much the Belleville Valley has changed over time, with picturesque hamlets now sharing the landscape with the biggest ski resorts. Setting off from Saint-Martin-de-Belleville, you'll cycle past gurgling streams, hamlets, water mills, resorts and mountain lakes. For fans of gentle walks, Les Bruyères lake is a perfect spot for tucking into a picnic with children. The more adventurous among you could tackle the climb up to Le Lou lake at an altitude of 2,005m, and get a bite to eat at the refuge (3.5km and elevation gain of 280m).

🐕 HERDS AND GUARD DOGS

If you come across dogs guarding the herds, climb down from your bike and walk, pushing it alongside you. Go round the herd and move away slowly and calmly.

Choisissez le vélo à assistance électrique (VAE) pour découvrir, avec peu d'effort, le cœur des vallées de Tarentaise Vanoise. Sur des chemins accessibles et balisés, vous avez la promesse de profiter des plus beaux paysages et des pépites de notre territoire.

Opt for an electric bike for an effortless sightseeing tour through the Tarentaise Vanoise valleys. Along quiet, easygoing, waymarked trails, the most beautiful scenery and delights of our region will open up before you.



↳ rando.vanoise.com

Retrouvez tous les parcours E-BIKE, avec leurs informations pratiques et patrimoniales sur le site internet.

Find all of our E-BIKE routes, together with their practical and heritage-related information, on the website.

Maison du Tourisme de Saint-Martin de Belleville

54 rue du Clocher, Saint-Martin de Belleville,
73440 Les Belleville
+33 (0)4 79 00 20 00 - www.st-martin-belleville.com

Office de Tourisme Les Menuires

1269 avenue de La Croisette, 73440 Les Belleville
+33 (0)4 79 00 73 00 - www.lesmenuires.com



SAVOIE
MONT
BLANC

E-BIKE
EN TARENTAISE VANOISÉ



11

Au fil du Doron dans la vallée des Belleville

Along the River Doron in the Belleville Valley

🕒 3h

📍 Saint-Martin de Belleville 📏 25,9 km 📈 +740 m

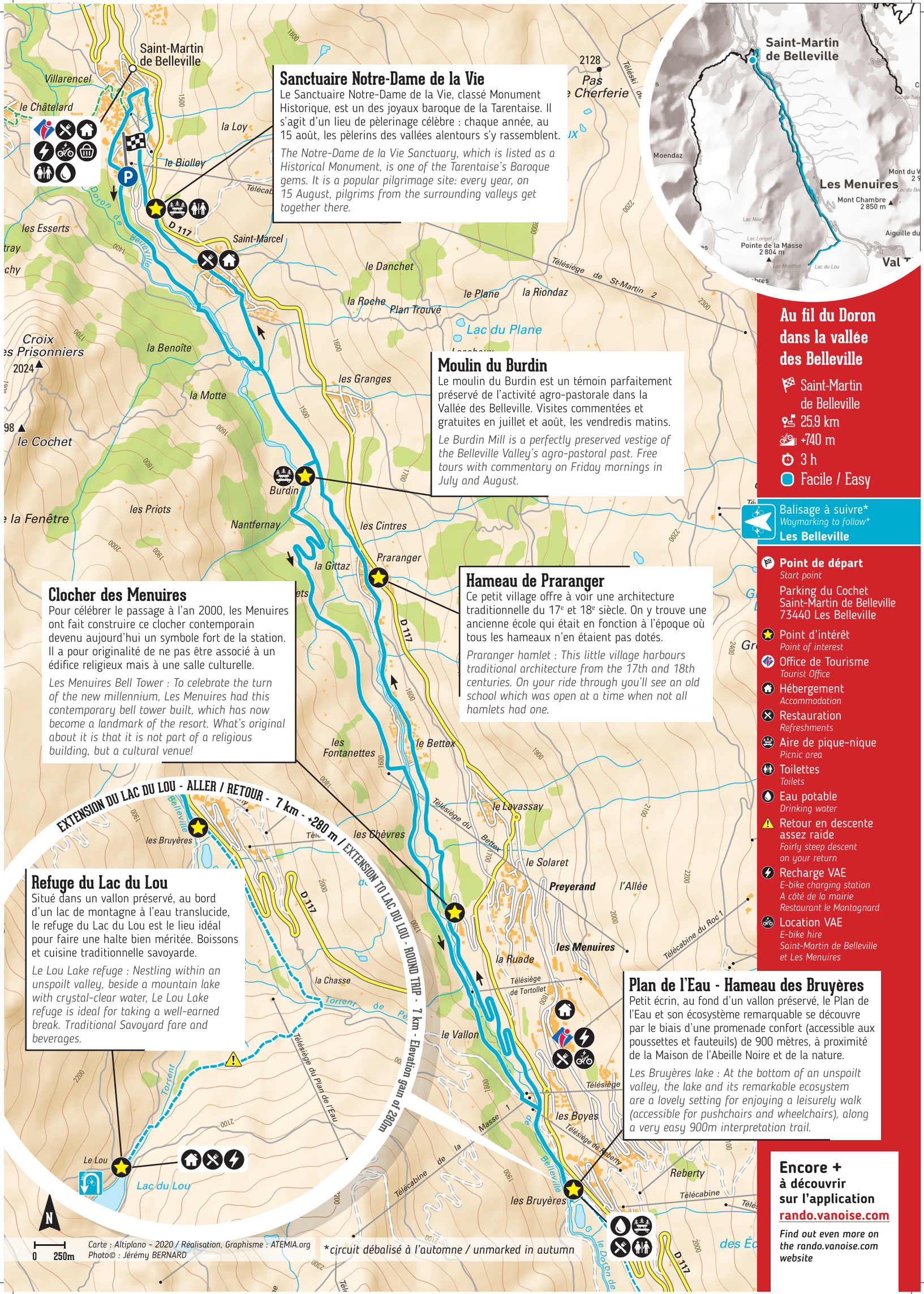
BALISAGE/MARKING OUT



LES BELLEVILLE



PARCOURS
FACILE
Easy



Sanctuaire Notre-Dame de la Vie

Le Sanctuaire Notre-Dame de la Vie, classé Monument Historique, est un des joyaux baroque de la Tarentaise. Il s'agit d'un lieu de pèlerinage célèbre : chaque année, au 15 août, les pèlerins des vallées alentours s'y rassemblent.

The Notre-Dame de la Vie Sanctuary, which is listed as a Historical Monument, is one of the Tarentaise's Baroque gems. It is a popular pilgrimage site: every year, on 15 August, pilgrims from the surrounding valleys get together there.

Moulin du Burdin

Le moulin du Burdin est un témoin parfaitement préservé de l'activité agro-pastorale dans la Vallée des Belleville. Visites commentées et gratuites en juillet et août, les vendredis matins.

The Burdin Mill is a perfectly preserved vestige of the Belleville Valley's agro-pastoral past. Free tours with commentary on Friday mornings in July and August.

Hameau de Praranger

Ce petit village offre à voir une architecture traditionnelle du 17^e et 18^e siècle. On y trouve une ancienne école qui était en fonction à l'époque où tous les hameaux n'en étaient pas dotés.

Praranger hamlet : This little village harbours traditional architecture from the 17th and 18th centuries. On your ride through you'll see an old school which was open at a time when not all hamlets had one.

Clocher des Menuires

Pour célébrer le passage à l'an 2000, les Menuires ont fait construire ce clocher contemporain devenu aujourd'hui un symbole fort de la station. Il a pour originalité de ne pas être associé à un édifice religieux mais à une salle culturelle.

Les Menuires Bell Tower : To celebrate the turn of the new millennium, Les Menuires had this contemporary bell tower built, which has now become a landmark of the resort. What's original about it is that it is not part of a religious building, but a cultural venue!

Refuge du Lac du Lou

Situé dans un vallon préservé, au bord d'un lac de montagne à l'eau translucide, le refuge du Lac du Lou est le lieu idéal pour faire une halte bien méritée. Boissons et cuisine traditionnelle savoyarde.

The Lou Lake refuge : Nestling within an unspoilt valley, beside a mountain lake with crystal-clear water, Le Lou Lake refuge is ideal for taking a well-earned break. Traditional Savoyard fare and beverages.

Au fil du Doron dans la vallée des Belleville

- Saint-Martin de Belleville
- 25.9 km
- +740 m
- 3 h
- Facile / Easy

Balissage à suivre*
Waymarking to follow*
Les Belleville

- Point de départ**
Start point
Parking du Cochet
Saint-Martin de Belleville
73440 Les Belleville
- Point d'intérêt**
Point of interest
 Office de Tourisme
Tourist Office
- Hébergement**
Accommodation
- Restauration**
Refreshments
- Aire de pique-nique**
Picnic area
- Toilettes**
Toilets
- Eau potable**
Drinking water
- Retour en descente assez raide**
Fairly steep descent on your return
- Recharge VAE**
E-bike charging station
À côté de la mairie
Restaurant le Montagnard
- Location VAE**
E-bike hire
Saint-Martin de Belleville
et Les Menuires

Plan de l'Eau - Hameau des Bruyères

Petit écrin, au fond d'un vallon préservé, le Plan de l'Eau et son écosystème remarquable se découvrent par le biais d'une promenade confort (accessible aux poussettes et fauteuils) de 900 mètres, à proximité de la Maison de l'Abeille Noire et de la nature.

Les Bruyères lake : At the bottom of an unspoilt valley, the lake and its remarkable ecosystem are a lovely setting for enjoying a leisurely walk (accessible for pushchairs and wheelchairs), along a very easy 900m interpretation trail.

Encore + à découvrir sur l'application rando.vanoise.com
Find out even more on the rando.vanoise.com website

